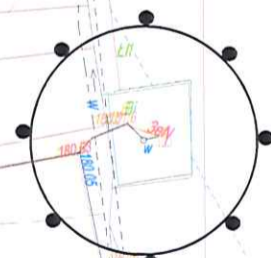
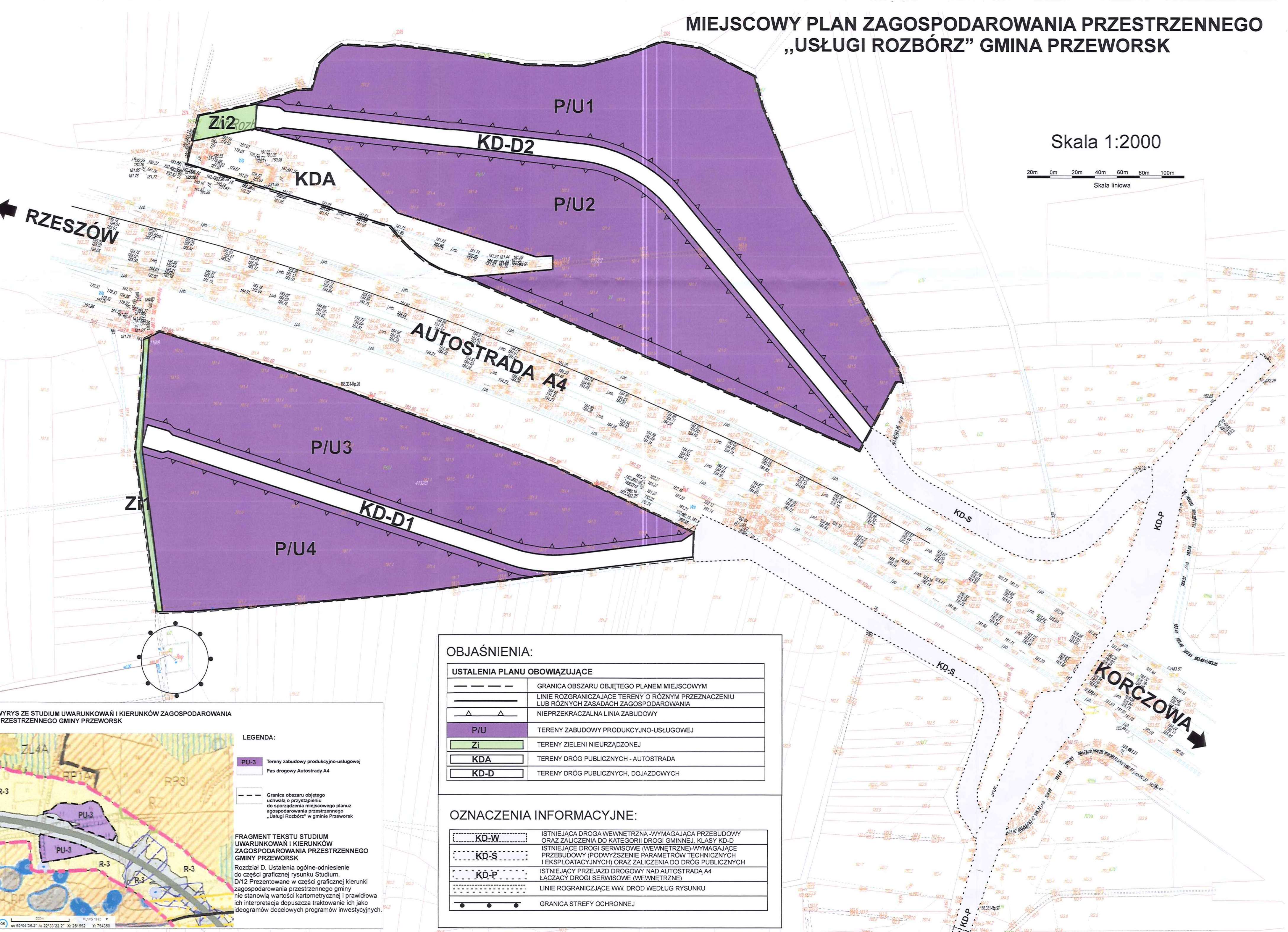
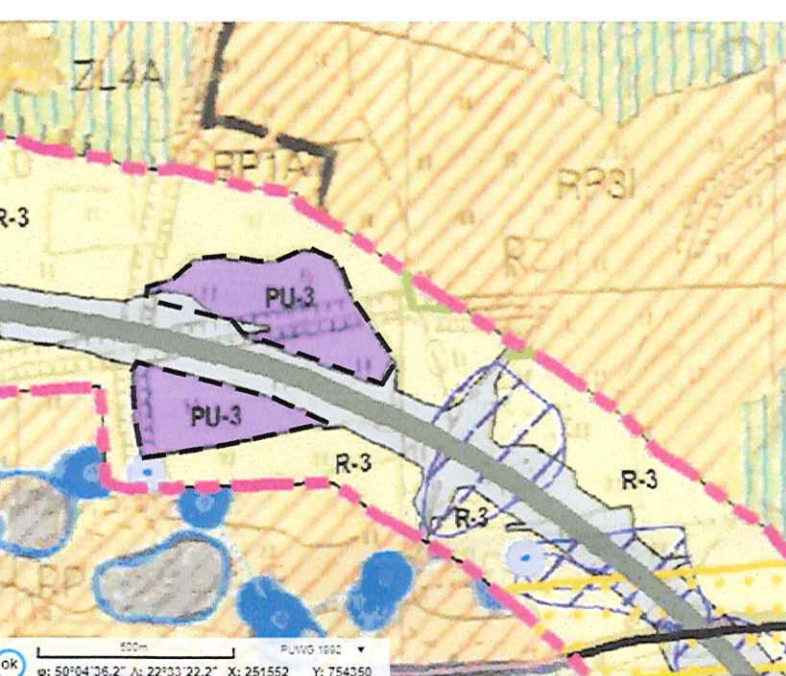


MIEJSCOWY PLAN ZAGOSPODAROWANIA PRZESTRZENNEGO „USŁUGI ROZBÓRZ” GMINA PRZEWORSK

Skala 1:2000



WYRYS ZE STUDIUM UWARUNKOWAŃ I KIERUNKÓW ZAGOSPODAROWANIA PRZESTRZENNEGO GMINY PRZEWORSK



LEGENDA:

- PU-3** Tereny zabudowy produkcyjno-usługowej
Pas drogowy Autostrady A4
- Granica obszaru objętego uchwałą o przystąpieniu do sporządzenia miejscowego planu zagospodarowania przestrzennego „Usługi Rozbórz” w gminie Przeworsk

FRAGMENT TEKSTU STUDIUM UWARUNKOWAŃ I KIERUNKÓW ZAGOSPODAROWANIA PRZESTRZENNEGO GMINY PRZEWORSK

Rozdział D. Ustalenia ogólne-odniesienie do części graficznej rysunku Studium. D/12 Prezentowane w części graficznej kierunki zagospodarowania przestrzennego gminy nie stanowią wartości kartometrycznej i prawidłowa ich interpretacja dopuszcza traktowanie ich jako ideogramów docelowych programów inwestycyjnych.

OBJAŚNIENIA:

USTALENIA PLANU OBOWIĄZUJĄCE	
---	GRANICA OBSZARU OBJĘTEGO PLANEM MIEJSCOWYM
---	LINIE ROZGRANICZAJĄCE TERENY O RÓŻNYM PRZEZNACZENIU LUB RÓŻNYCH ZASADACH ZAGOSPODAROWANIA
▲ ▲	NIEPRZEKACZALNA LINIA ZABUDOWY
P/U	TERENY ZABUDOWY PRODUKCYJNO-USŁUGOWEJ
Zi	TERENY ZIELENI NIEURZĄDZONEJ
KDA	TERENY DRÓG PUBLICZNYCH - AUTOSTRADA
KD-D	TERENY DRÓG PUBLICZNYCH, DOJAZDOWYCH

OZNACZENIA INFORMACYJNE:

--- KD-W	ISTNIEJĄCA DROGA WEWNĘTRZNA -WYMAGAJĄCA PRZEBUDOWY ORAZ ZALICZENIA DO KATEGORII DRÓGI GMINNEJ, KLASY KD-D
--- KD-S	ISTNIEJĄCE DROGI SERWISOWE (WEWNĘTRZNE)-WYMAGAJĄCE PRZEBUDOWY (PODWYŻSZENIE PARAMETRÓW TECHNICZNYCH I EKSPLOATACYJNYCH) ORAZ ZALICZENIA DO DRÓG PUBLICZNYCH
--- KD-P	ISTNIEJĄCY PRZEJAZD DROGOWY NAD AUTOSTRADĄ A4 ŁĄCZĄCY DROGI SERWISOWE (WEWNĘTRZNE)
---	LINIE ROGRANICZAJĄCE W.W. DRÓD WEDŁUG RYSUNKU
● ● ●	GRANICA STREFY OCHRONNEJ